

E 300,000

E 302,000

E 304,000

N 8'638,000

N 8'638,000

N 8'636,000

N 8'636,000

N 8'634,000

N 8'634,000

N 8'632,000

N 8'632,000

N 8'630,000

N 8'630,000

E 300,000

E 302,000

E 304,000

Punta Jaguay

Playa Jaguay

Punta Chiquero

Playa Las Señoritas

Playa Rincón

Playa Norte

Punta Hermosa

Isla Punta Hermosa

Punta Roca

Playa El Puerto

Punta Giganton

Punta Negra

Playa La Reves

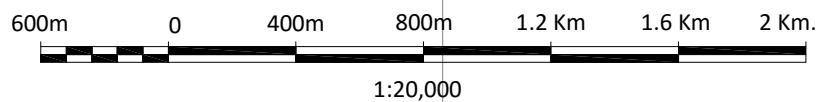
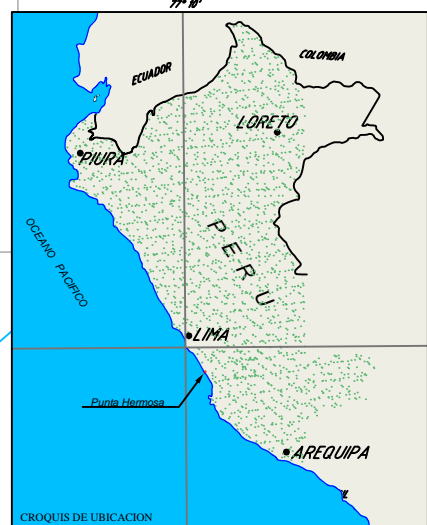
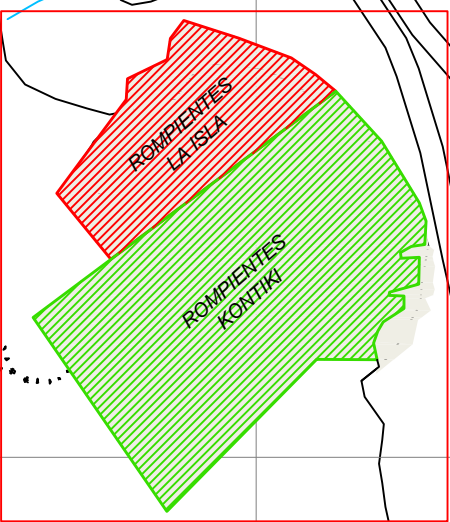
Santa Rosa



Pi

Punta El

Santa Cruz

Miramar



 		
PROYECTO: "PRESERVACION DE LAS ROMPIENTES APROPIADAS PARA LA PRÁCTICA DEPORTIVA"		
TITULO: "PLANO DE UBICACIÓN - ZONAS DE ROMPIENTES PUNTA HERMOSA"		
DISTRITO: PUNTA HERMOSA	PROVINCIA: LIMA	DEPARTAMENTO: LIMA
FECHA: MARZO 2016	ESCALA: 1:20,000	PLANO: U-01

E 300,000

E 302,000

E 304,000

N 8'638,000

N 8'638,000

N 8'636,000

N 8'636,000

N 8'634,000

N 8'634,000

N 8'632,000

N 8'632,000

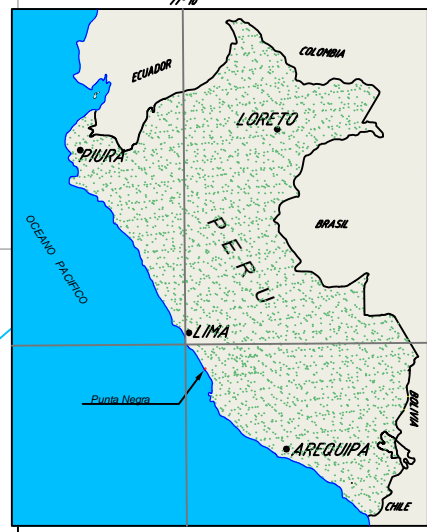
N 8'630,000

N 8'630,000

E 300,000

E 302,000

E 304,000



Punta Jaguay

Playa Jaguay

Punta Chiquero

Playa Las Señoritas

Playa Rincón

Santa Cruz

Playa Norte

Miramar

Punta Hermosa

Isla Punta Hermosa

Punta Rocas

ROMPIENTES
PUNTA ROCAS

Playa El Puerto

Punta Giganton

Punta Negra

Playa La Reves

Santa Rosa

Pi

Punta El



PROYECTO: "PRESERVACION DE LAS ROMPIENTES APROPIADAS PARA LA PRÁCTICA DEPORTIVA"		
TITULO: "PLANO DE UBICACIÓN - ZONAS DE ROMPIENTES PUNTA ROCAS"		
DISTRITO: PUNTA NEGRA	PROVINCIA: LIMA	DEPARTAMENTO: LIMA
FECHA: MARZO 2016	ESCALA: 1:20,000	PLANO: U-01